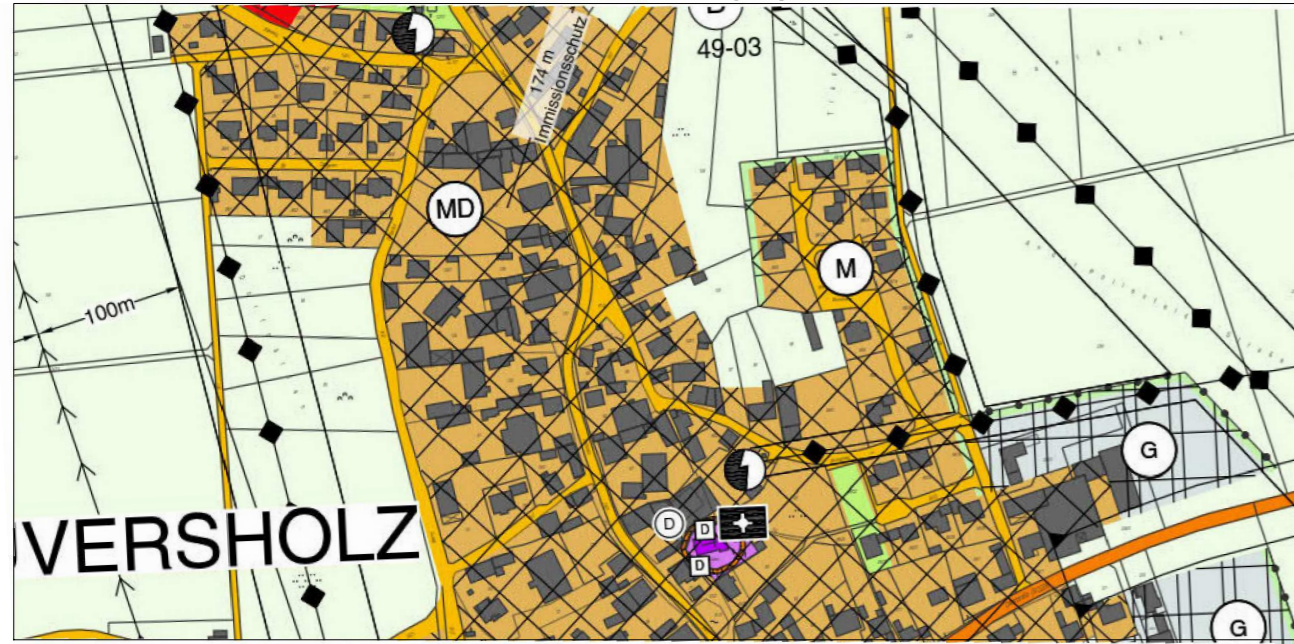
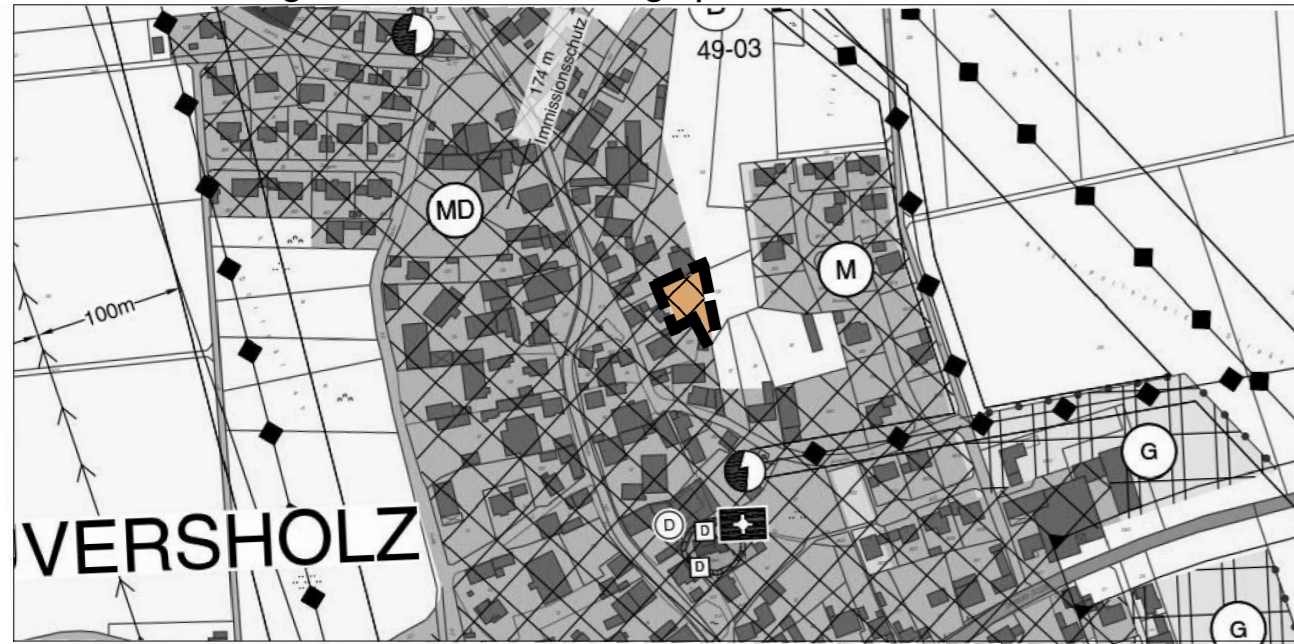


Bisher wirksamer Flächennutzungsplan



17. Änderung Flächennutzungsplan



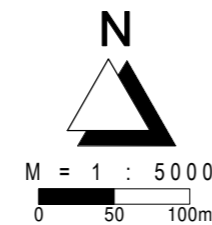
Planzeichenerklärung (Bereich Änderung)

— — — Abgrenzung des Änderungsbereiches

Bauflächen (§ 5 Abs. 2 Nr. 1 BauGB)



Gemischte Baufläche
(§ 1 Abs. 1 Nr. 2 BauNVO)



Verfahrensvermerk

1. Der Gemeinderat hat in der Sitzung vom _____ gemäß § 2 Abs. 1 BauGB die 17. Änderung des Flächennutzungsplans beschlossen. Der Aufstellungsbeschluss wurde am _____ ortsüblich bekannt gemacht.
2. Die frühzeitige Öffentlichkeitsbeteiligung gemäß § 3 Abs. 1 BauGB mit öffentlicher Darlegung und Anhörung für den Vorentwurf der 17. Änderung des Flächennutzungsplans in der Fassung vom _____ hat in der Zeit vom _____ bis _____ stattgefunden.
3. Die frühzeitige Beteiligung der Behörden und sonstigen Träger öffentlicher Belange gemäß § 4 Abs. 1 BauGB für den Vorentwurf der 17. Änderung des Flächennutzungsplans in der Fassung vom _____ hat in der Zeit vom _____ bis _____ stattgefunden.
4. Zu dem Entwurf der 17. Änderung des Flächennutzungsplans in der Fassung vom _____ wurden die Behörden und sonstigen Träger öffentlicher Belange gemäß § 4 Abs. 2 BauGB in der Zeit vom _____ bis _____ beteiligt.
5. Der Entwurf der 17. Änderung des Flächennutzungsplans in der Fassung vom _____ wurde mit der Begründung gemäß § 3 Abs. 2 BauGB in der Zeit vom _____ bis _____ im Internet veröffentlicht. Zusätzlich zur Veröffentlichung im Internet wurden die Unterlagen in den Geschäftsräumen der Verwaltungsgemeinschaft Eichstätt, Gundekarstraße 7a, 85072 Eichstätt während der allgemeinen Öffnungszeiten öffentlich ausgelegt. Die Unterlagen wurden über das zentrale Internetportal des Landes zugänglich gemacht.
6. Die Gemeinderat von Pollenfeld hat mit Beschluss des Gemeinderats vom _____ die 17. Änderung des Flächennutzungsplans in der Fassung vom _____ festgestellt.

Pollenfeld, den _____

Wolfgang Wechsler, Erster Bürgermeister

(Siegel)

7. Das Landratsamt Eichstätt hat die 17. Änderung des Flächennutzungsplans mit Bescheid vom _____, AZ _____ gemäß § 6 BauGB genehmigt.

(Siegel Genehmigungsbehörde)

8. Ausgefertigt

Pollenfeld, den _____

Wolfgang Wechsler, Erster Bürgermeister

(Siegel)

9. Die Erteilung der Genehmigung der 17. Änderung des Flächennutzungsplans wurde am _____ gemäß § 6 Abs. 5 BauGB ortsüblich bekannt gemacht. Die 17. Änderung des Flächennutzungsplans mit Begründung und zusammenfassender Erklärung wird seit diesem Tag zu den allgemeinen Dienststunden in den Geschäftsräumen der Verwaltungsgemeinschaft Eichstätt, Gundekarstraße 7a, 85072 Eichstätt zu jedermanns Einsicht bereitgehalten und über dessen Inhalt auf Verlangen Auskunft gegeben. Die 17. Änderung des Flächennutzungsplans ist damit rechtswirksam. Auf die Rechtsfolgen der §§ 214 und 215 BauGB sowie auf die Einsehbarkeit der 17. Änderung des Flächennutzungsplans einschl. Begründung und Umweltbericht wurde in der Bekanntmachung hingewiesen.

Pollenfeld, den _____

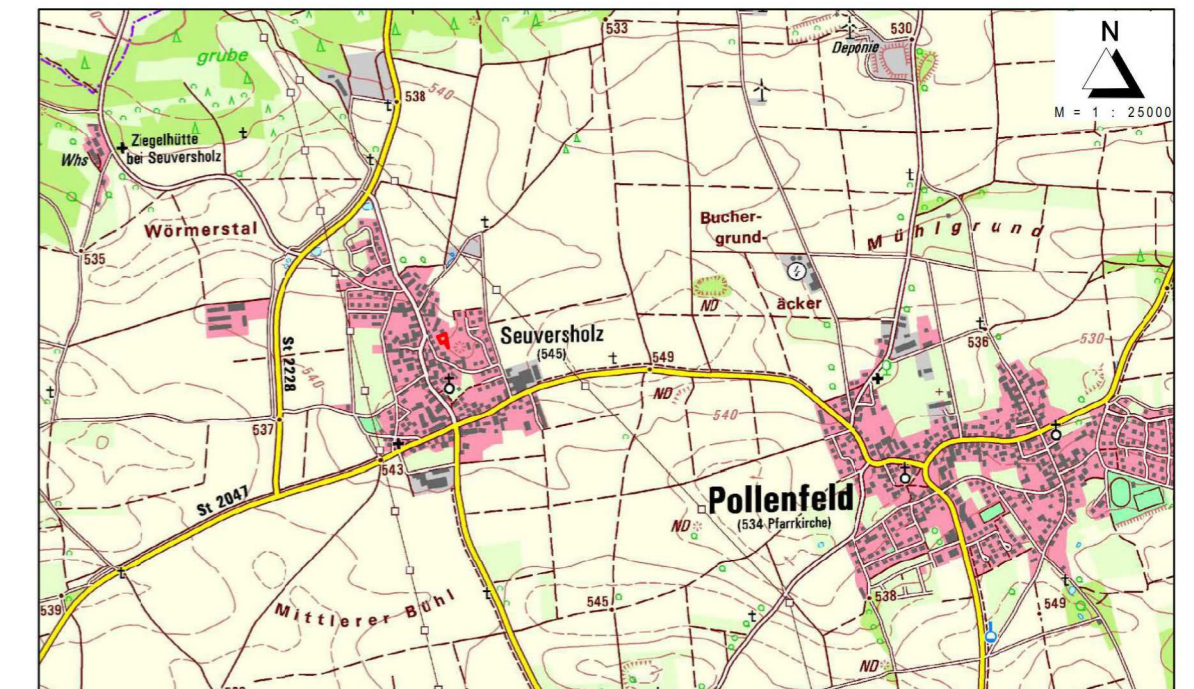
Wolfgang Wechsler, Erster Bürgermeister

(Siegel)



Gemeinde Pollenfeld

17. Änderung des Flächennutzungsplans im Ortsteil Seuersholz



VORENTWURF

KLOS
GmbH & Co. KG

Ingenieurbüro für Tiefbauwesen und Städteplanung
Beratung • Planung • Bauleitung • Gutachten
Alte Rathausgasse 6 Fon: 09175 / 7970 - 0
91174 Spalt Fax: 09175 / 7970 - 50
www.ib-klos.de Email: info@ib-klos.de

aufgestellt: 19.03.2026

geändert: _____

C. Klos, Dipl.-Ing.